













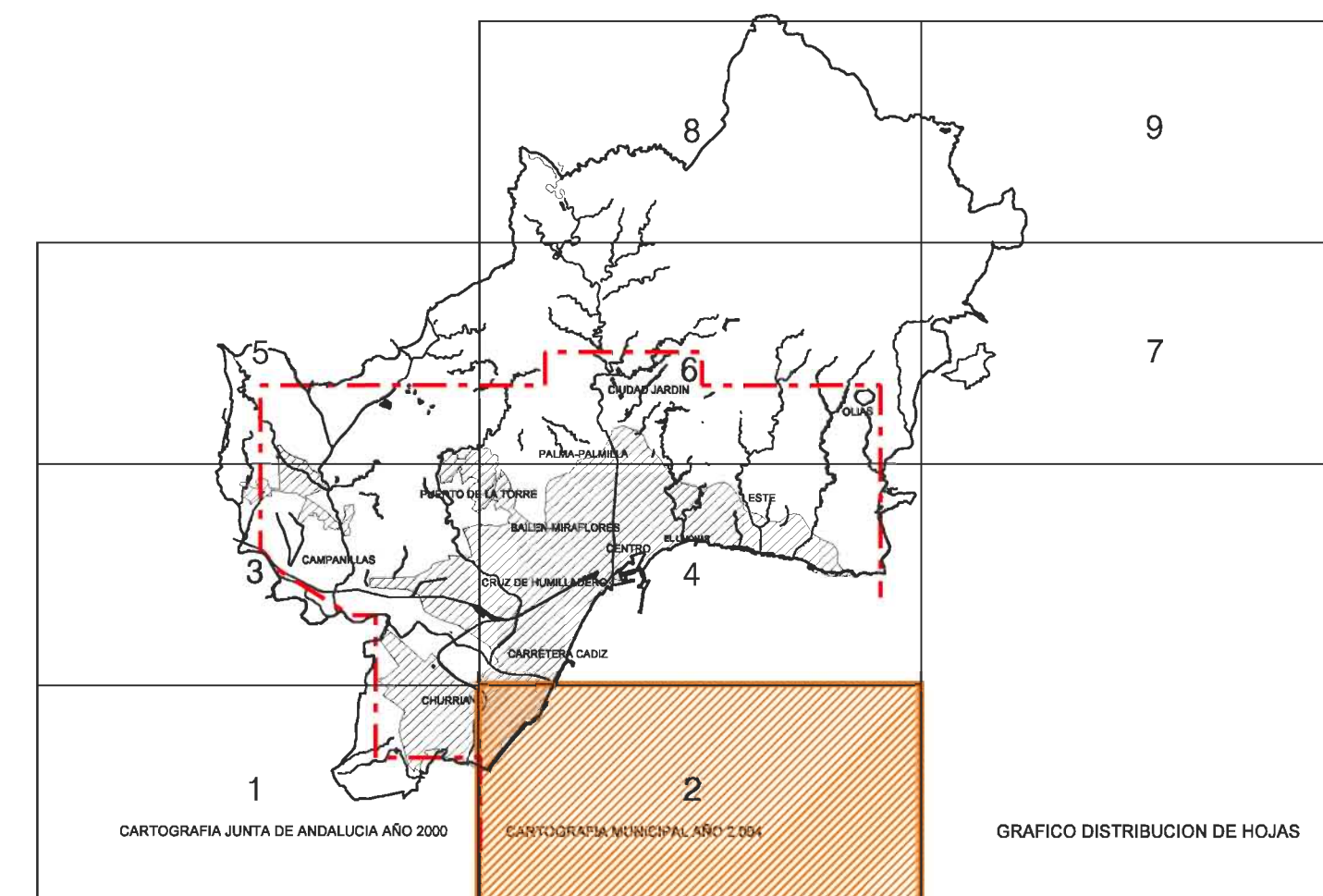


**USOS GENERALES**

- |                                    |   |
|------------------------------------|---|
| <b>1 - URBANOS</b>                 |   |
| RESIDENCIALES                      |  |
| ACTIVIDADES ECONOMICAS             |  |
| ACTIVIDADES SINGULARES             |  |
| PREVISTOS EN PGOU/97 NO TRAMITADOS |  |
| <b>2 - NO URBANOS</b>              |   |
| AGRICOLAS CULTIVOS DE REGADIO      |  |
| AGRICOLAS CULTIVOS DE SECANO       |  |
| FORESTALES                         |  |

**ESTRUCTURA GENERAL Y ORGANICA**

- |   |   |
|---|---|
| <b>1 - COMUNICACIONES TERRESTRES</b>                  |   |
| VIARIAS   |   |
| VIA PRINCIPAL   |  |
| VIA SECUNDARIA  |  |
| FERROVIARIAS  |   |
| TRAZADO DE FERROGARRIL EXISTENTE                      |  |
| <b>2 - SISTEMAS GENERALES</b>                         |   |
| EQUIPAMIENTOS (EDUCATIVO, DEPORTIVO, SANITARIO, ETC.) |  |
| ESPACIOS LIBRES (PARQUES Y JARDINES)                  |  |
| COMUNICACIONES  |  |
| TECNICOS  |  |



EXCMO. AYUNTAMIENTO DE MALAGA

**avance PGOU**  
Junio 2005

**I.2 ESTRUCTURA GENERAL**

I.2.1 Usos generales y estructura del territorio del término municipal hoja 2/9  
e: 1/20.000

ayuntamiento municipal de urbanismo, obras e infraestructuras